

ОПИСАНИЕ МЕСТОПОЛОЖЕНИЯ ГРАНИЦ**Публичный сервитут объекта «Распределительный газопровод низкого давления (d=50 мм)»,
кадастровый номер 50:18:0000000:6306**

(наименование объекта, местоположение границ которого описано (далее - объект))

Раздел 1**Сведения об объекте**

№ п/п	Характеристики объекта	Описание характеристик
1	2	3
1	Местоположение объекта	Московская область, Можайский городской округ, Павлищево д
2	Площадь объекта ± величина погрешности определения площади (P ± ΔP)	1 443 м ² ± 13 м ²
3	Иные характеристики объекта	Вид объекта реестра границ: Зона с особыми условиями использования территории Содержание ограничений использования объектов недвижимости в пределах зоны или территории: Публичный сервитут, для целей размещения линейных объектов системы газоснабжения, их неотъемлемых технологических частей. Срок установления 49 лет. Обладатель публичного сервитута: Акционерное Общество «Мособлгаз» (ИНН 5032292612, ОГРН 1175024034734). Адрес: Московская обл. г. Одинцово, д. Раздоры, 1-й км Рублево-Успенского шоссе, д. 1, корп. Б. Электронная почта : info@mosoblgaz.ru

Раздел 2

Сведения о местоположении границ объекта





1. Система координат МСК-50, зона 1					
2. Сведения о характерных точках границ объекта					
Обозначение характерных точек границ	Координаты, м		Метод определения координат характерной точки	Средняя квадратическая погрешность положения характерной точки (Mt), м	Описание обозначения точки на местности (при наличии)
	X	Y			
1	2	3	4	5	6
1	448 352,67	1 282 362,26	Аналитический метод	0,10	—
2	448 355,56	1 282 365,02		0,10	
3	448 332,90	1 282 390,00		0,10	
4	448 326,15	1 282 398,76		0,10	
5	448 303,50	1 282 426,70		0,10	
6	448 274,78	1 282 461,18		0,10	
7	448 232,26	1 282 515,69		0,10	
8	448 215,16	1 282 540,50		0,10	
9	448 197,32	1 282 564,70		0,10	
10	448 185,97	1 282 580,64		0,10	
11	448 175,42	1 282 602,10		0,10	
12	448 169,60	1 282 618,03		0,10	
13	448 162,86	1 282 632,32		0,10	
14	448 151,23	1 282 658,06		0,10	
15	448 147,59	1 282 656,42		0,10	
16	448 159,23	1 282 630,64		0,10	
17	448 165,90	1 282 616,48		0,10	
18	448 171,73	1 282 600,52		0,10	
19	448 182,53	1 282 578,59		0,10	
20	448 194,08	1 282 562,35		0,10	
21	448 211,91	1 282 538,18		0,10	
22	448 229,03	1 282 513,32		0,10	
23	448 271,67	1 282 458,67		0,10	
24	448 300,41	1 282 424,16		0,10	
25	448 323,01	1 282 396,28		0,10	
26	448 329,82	1 282 387,44		0,10	
27	448 347,80	1 282 367,36		0,10	
1	448 352,67	1 282 362,26		0,10	
3. Сведения о характерных точках части (частей) границы объекта					
1	2	3	4	5	6
—	—	—	—	—	—

Раздел 4
План границ объекта



Масштаб 1:2 000

Используемые условные знаки и обозначения:

-  - характерная точка границы зоны
-  - граница зоны
-  - граница земельного участка по сведениям ЕГРН
-  - граница кадастрового квартала по сведениям ЕГРН

Подпись _____

Дата « 27 » ноября 20 23 г.

Место для оттиска печати (при наличии) лица, составившего описание местоположения границ объекта



Раздел 4
План границ объекта

Лист 1



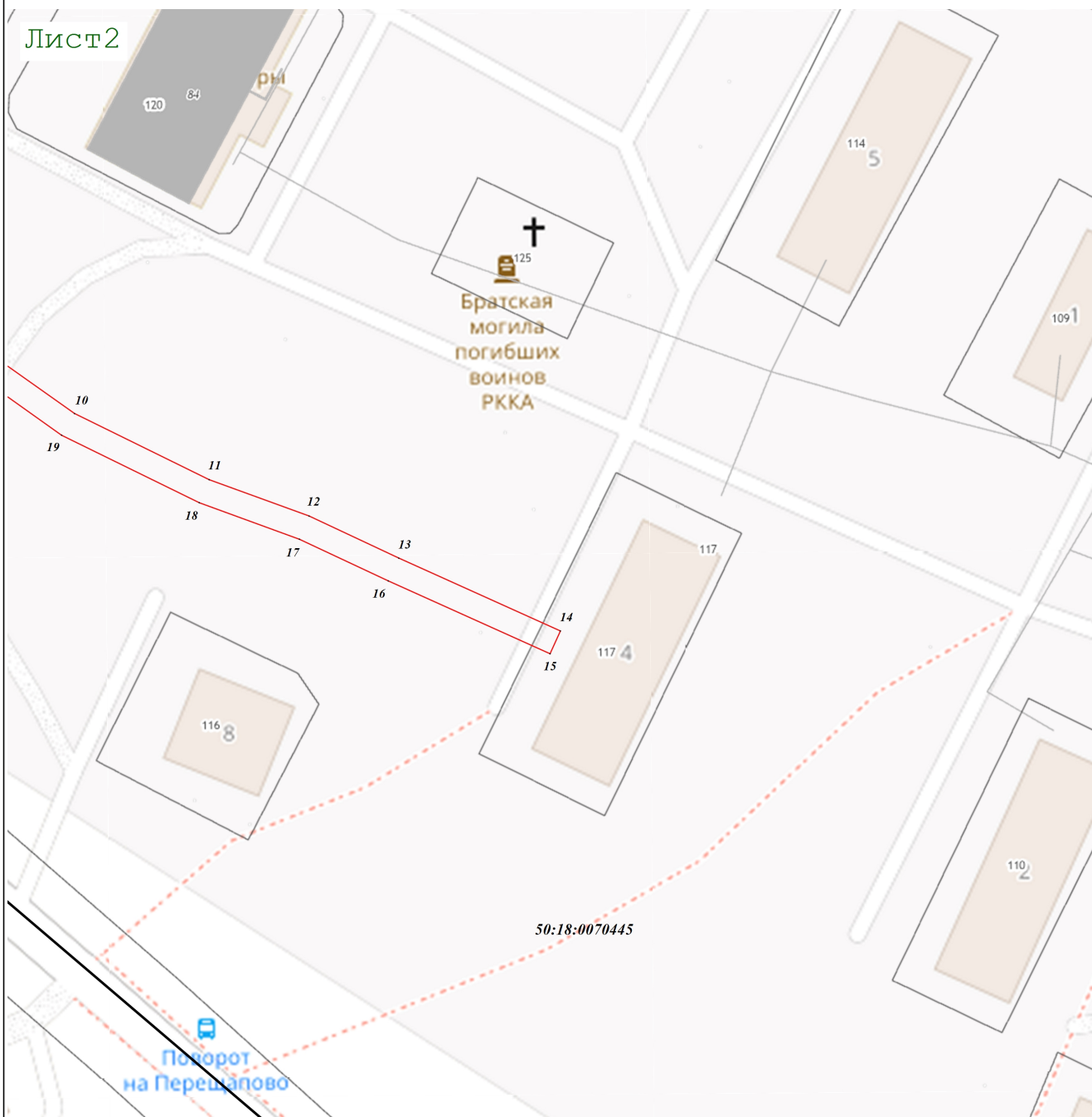
Масштаб 1:1 000

- Используемые условные знаки и обозначения:**
- .1 - характерная точка границы зоны
 - (red line) - граница зоны
 - (grey line) - граница земельного участка по сведениям ЕГРН
 - (black line) - граница кадастрового квартала по сведениям ЕГРН

Подпись _____ Дата « 27 » ноября 20 23 г.
Место для оттиска печати (при наличии) лица, составившего описание местоположения границ объекта







Раздел 4
План границ объекта



Масштаб 1:1 000

Используемые условные знаки и обозначения:

-  - характерная точка границы зоны
-  - граница зоны
-  - граница земельного участка по сведениям ЕГРН
-  - граница кадастрового квартала по сведениям ЕГРН

Подпись _____



Дата « 27 » ноября 20 23 г.

Место для оттиска печати (при наличии) лица, составившего описание местоположения границ объекта